

Memoria de Actividades 2016.

Delegación de Castilla y León, Colegio de Geógrafos

Evolución del colectivo

El censo de los colegiados en Castilla y León, a día 31 de diciembre de 2016, es de **94 colegiados** y 8 precolegiados. Se han producido **5 altas** y se han dado de **baja 7 personas**.

Con respecto al censo final la valoración no puede ser positiva debido a que, pese que los datos oficiales indican un relativo mantenimiento del volumen de colegiados, las previsiones auguran un casi seguro descenso del número total debido, sobre todo, al proceso de ejecución de bajas de oficio por motivos de impago que se va a acometer en 2017. Se calcula que el número real de personas colegiadas en la actualidad, restando los casos marcados para realizar baja de oficio, sería de 81. Teniendo en cuenta el descenso en la actividad profesional derivado de la crisis económica es lógico pensar que en algún momento se trasladaría al tamaño social de la Delegación Territorial, si bien conocer parte de las causas no es óbice para reconocer que es necesario plantear medidas que motiven a la colegiación y consoliden la permanencia de las personas colegiadas actualmente. Si bien es algo importante y urgente, es imprescindible también reflexionar sobre este hecho con una perspectiva a medio y largo plazo.

Gestión de la actividad colegial

La delegación de Castilla y León no tiene definidos ni tasas ni cuotas propias en relación a la prestación de servicios por lo que asume las tasas y cuotas, aprobadas en la Asamblea General del Colegio.

Durante el año 2016 no se ha iniciado procedimiento sancionador alguno.

A través del correo electrónico y de la ventanilla única se articulan los canales suficientes para recibir las posibles quejas y reclamaciones de los usuarios. Durante el año 2016 no se ha recibido ninguna queja o reclamación. La mayor parte de las consultas se formulan a través del correo electrónico castillayleon@geografos.org e info@geografos.org y se refieren a consultas y aclaraciones en relación a las informaciones publicadas (ofertas de empleo publicadas en la web, claves de acceso, información general sobre colegiación...).

La delegación del Colegio en Castilla y León no dispone de Códigos de Conducta propios.

Ninguno de los miembros de la Junta Directiva se halla incurso en conflictos de intereses que le impidan participar en las deliberaciones propias de la Junta Directiva.

En relación a la gestión económica de la Delegación el balance económico final arroja un saldo positivo de **1001,40 €**

Convenio con Geolid

Desde la firma del convenio con Geolid se ha mantenido una comunicación constante con la asociación que ha propiciado su participación en las actividades de la Delegación, y viceversa. Se ha iniciado una línea de colaboración que es necesario fortalecer para favorecer la difusión entre los alumnos de la actividad profesional (oportunidades, problemas, necesidades formativas...) alentando así la consolidación del colectivo profesional en la región.

Convenio con Universidad de León

Durante 2016 se produjo la firma de un convenio con la Universidad de León que permite normalizar la colaboración entre ambas entidades, orientada a la promoción de la profesión geográfica en las aulas, y la orientación a las personas recién egresadas. A este convenio se añadió una adenda para regular el funcionamiento de los Premios a Trabajos Fin de Grado de Geografía de dicha universidad.

Actividad colegial

Entre las actividades promovidas por la Delegación, se pueden enumerar en los siguientes apartados, atendiendo a los bloques que se marcaron en el programa de actividad:

- ORGANIZACIÓN DE TRABAJO INTERNO
 - Profesionalización de las Tareas Administrativas

Desde Enero de 2016 el técnico del Colegio de Geógrafos, Pere Capdevilla, continuó con su labor administrativa en la DT de Castilla y León, mediante las 2 horas semanales dedicadas en exclusiva a la DT. Como resultado de ello, se derivaron 96 horas de trabajo del técnico durante todo 2016.

Las tareas desarrolladas han sido las siguientes:

- Inventario de archivos y documentos
- Gestión del correo electrónico de la DT
- Gestión de altas y bajas de colegiados
- Atención de consultas derivadas
- Gestión de altas y bajas de precolegiados
- Intermediación con Servicios Jurídicos
- Gestión del proceso de elaboración de listas oficiales de Peritos Geógrafos
- Gestión de información, solicitudes y contactos con otros Colegios Profesionales y Delegaciones de la Junta de Castilla y León en referencia al Consejo Autonómico de Medio Ambiente, Urbanismo y Ordenación del Territorio y a las Comisiones Territoriales de Medio Ambiente y Urbanismo
- Gestión de solicitud de visado por parte de uno de los colegiados
 - Creación de la Figura del Enlace Provincial

Durante 2016 se han creado los dos Enlaces Provinciales programados. El primero de ellos en León, con puesto a cargo de Hugo Cortizo Piñán. El segundo de ellos en Salamanca, con puesto a cargo de David Sánchez Sáez.

Si bien se ha formalizado la creación de estos dos puestos, no se han comenzado a desarrollar las tareas asignadas por el momento, siendo 2017 el año de puesta en marcha efectiva de los mismos.

- Creación de un Grupo de Colaboración

En 2016 se promocionó la invitación a las personas colegiadas para formar parte del Registro de Colaboradores Voluntarios de la DT de Castilla y León, el cual se ponía en funcionamiento en el mismo año, con el fin de tener un acceso más rápido a personas que hubieran mostrado su interés en colaborar voluntariamente en las actividades de la DT no formando parte de la Junta Directiva.

A fecha de 31 de diciembre de 2016 se cuenta con 5 personas inscritas en este registro.

- ACTIVIDADES DE ORGANIZACIÓN PUNTUAL

La actividad más mediática realizada en 2016 por la DT volvió a consistir en la realización de la Fase Regional de la Olimpiada Geográfica con el objetivo de seleccionar la representación del alumnado de Castilla y León que participó en la VII Olimpiada de Geografía de España que se celebró en Salamanca. La prueba regional se celebró el día 12 de marzo con la participación de tres de los cuatro distritos universitarios de la región (León, Salamanca y Valladolid). El lanzamiento de esta actividad intensificó la vía de relación y colaboración con las Universidades Públicas de la región. También se pudo contar con la colaboración de personas inscritas en el Registro de Colaboradores Voluntarios, y con varios miembros de la Asociación de Jóvenes Geógrafos de Valladolid (GEOLID) que participaron en las actividades anexas a la prueba en las tres sedes. Como dato complementario, indicar que en esta edición se contó con, por primera vez, con una subsede, dependiente de la de Valladolid, en Soria, con el fin de facilitar el acceso de los centros de educación de esa provincia a la Olimpiada de Geografía.

Aparte, la DT de Castilla y León apoyó en la organización, financiación y promoción de la Fase Estatal, ya que se celebraba en Salamanca. Después de instar a los Departamentos de Geografía de las universidades castellano y leonesas a presentar su solicitud para celebrar esta edición como anfitrionas, la DT estuvo al tanto de los movimientos entre Universidad y Colegio de Geógrafos, culminando con la colaboración nombrada anteriormente en la celebración del evento en la capital salmantina, en las fechas 15, 16 y 17 de abril de 2016.

El resultado se puede considerar como positivo, no sólo en el nivel competitivo, donde fueron 9 los participantes de Castilla y León que acudieron a la Fase Estatal en Salamanca, obteniendo tres de ellos puestos de honor entre los 10 primeros clasificados, incluyendo un primer y un tercer puesto, sino, sobre todo, en el ámbito de la difusión de la Geografía y el Colegio de Geógrafos, tanto en los medios de comunicación como en los centros de educación secundaria castellano y leoneses.

Aparte, la experiencia ha sido satisfactoriamente valorada por los coorganizadores de las Universidades y por los profesores de centros participantes, lo que anima a la DT a proseguir con la actividad para el siguiente año.

Otro de los tipos de actividad más relevantes en un futuro es la de la formación. Pese a que una de las premisas es que elaborar actividades de formación no es en sí un objetivo de la DT, sino una herramienta para conseguir la apertura profesional del geógrafo, la cual se utiliza sólo cuando se estima que una necesidad formativa no está cubierta por entidades más especializadas en este ámbito, sí que se planteó realizar formación presencial y on-line para 2016 en el programa de actividades.

Como resultado, se volvió a organizar una actividad formativa presencial, en este caso en la ciudad de León y aprovechando la celebración de la Asamblea General el 20 de febrero en esa localidad. La impartición de la charla fue a cargo de Sara Serna Holt, que trató el tema de la Marca Personal, a través de herramientas digitales como la Red Social LinkedIn. El número de asistentes fue de 15, incluyendo personas colegiadas y estudiantes del Grado de Geografía de la Universidad de León.

Aparte, se ha participado y colaborado en eventos organizados por otras entidades.

Un ejemplo de ello fue la colaboración, durante 2016, en el Congreso Ibérico de Jóvenes Geógrafos, organizado por European Geography Association (EGEA) y Foro de Asociaciones de Jóvenes Geógrafos (FAJG) por medio de la Asociación de Jóvenes Geógrafos de Valladolid (GEOLID) y celebrado los días 18, 19, 20 y 21 de febrero en Segovia. La colaboración consistió en la búsqueda de dos de los ponentes para la segunda jornada (19 de febrero), asesoramiento sobre contenidos y la participación del Presidente de la DT, Eduardo Presencio Sánchez, en la parte correspondiente a la información del Colegio de Geógrafos sobre las salidas laborales de la Geografía, que se desarrolló de manera conjunta con el Presidente del Colegio de Geógrafos, Antonio Prieto Cerdán, ante 50 participantes.

En cuanto a la formación on-line, al igual que sucedió en años anteriores, no ha sido posible realizar ninguna actividad, si bien se planteará darle uso durante 2017.

- COMUNICACIÓN INTERNA Y EXTERNA

Uno de los bloques importantes en este año ha sido la insistencia en fomentar la comunicación entre colegiados y la difusión de actividades, tanto fijando las labores que ya se realizaban desde tiempo atrás como intentando utilizar nuevas vías para llegar a los destinatarios de la información que se quería transmitir.

En ese sentido, aparte de las comunicaciones habituales, especialmente mediante página web, redes sociales y correo electrónico y, excepcionalmente, por correo postal, con periodicidad quincenal se ha procurado retomar el envío de los resúmenes de novedades que se utilizaba otros años. Desgraciadamente, los problemas técnicos han imposibilitado que esta labor se realizara, lo cual se intentará subsanar en 2017. Y, aunque se previó enviar información recordatoria y monográfica sobre un servicio concreto que el Colegio Oficial de Geógrafos ofrece a sus colegiados, sólo se ha enviado información sobre las cuestiones que suponían un interés puntual para el colegiado, quedando pendiente organizar un sistema de trabajo que permita realizar los envíos monográficos con frecuencia periódica.

El apartado de la comunicación externa, por su parte, ha estado más desarrollado en este curso. En relación a ello, se han mantenido los niveles de difusión en las redes sociales (especialmente Facebook y Twitter) y página web, además de haber tenido cierta repercusión mediática en medios de comunicación de carácter local, provincial o regional con motivo de, principalmente, la III Fase Local de la Olimpiada de Geografía. Por el contrario, no se ha podido iniciar la actividad de la DT en LinkedIn, como estaba previsto, a causa de problemas técnicos que hacen que esta cuestión tenga que esperar a que se solucionen.

En el caso de las relaciones con otras entidades, se han intensificado los contactos con GEOLID, hasta el punto de poder colaborar en 2016 con ambas entidades en proyectos ya consolidados. Por otra parte, la relación con los Departamentos de Geografía de las Universidades de Burgos, León, Salamanca y Valladolid ha sido constante, gracias a la Olimpiada de Geografía, de manera más intensa en los últimos tres casos. De hecho, en este año 2016 se ha firmado un convenio de colaboración con la Universidad de León, consistente, entre otras cuestiones, en la entrega de un premio, por parte de la DT, al mejor expediente de los dos últimos cursos del Grado de Geografía de la ULE, entregado en el acto ceremonial de la Festividad de San Isidro de dicha universidad, celebrado el 26 de abril de 2016 en León. También se ha aprovechado este 2016 para dar forma a una evolución de la convocatoria de ese premio, siendo el formato elegido el de premiar al Trabajo Fin de Grado que mayor aplicación profesional no académica presente. En 2016 se ha realizado la convocatoria que se ejecutará en 2017 con la valoración de TFGs y entrega de premio en el acto correspondiente.

En este 2016, no se ha podido continuar con los contactos con la Confederación Hidrográfica del Duero, aunque sigue estando en la agenda de la DT. Por el contrario, se iniciaron contactos con la Agrupación Territorial Europea Duero-Douro, con el fin de iniciar conversaciones para colaborar en un futuro. Todavía no se ha desarrollado ninguna cuestión concreta, que quedará pendiente para 2017.

Asimismo y como en años anteriores, se han conseguido, tanto por medio del trabajo del Colegio de Geógrafos como por medio de propuestas llegadas a la Delegación Territorial, descuentos para colegiados en varias actividades formativas, como son cursos de fotografía o algunos másteres.

Para finalizar el bloque, otro año más ha sido posible realizar el listado oficial de Peritos Geógrafos a las oficinas previstas en la normativa y a las que lo demandaron. Sobre este perfil, el de los peritos, y otros en los que pueda ser factible desarrollar una acción comercial, queda pendiente de iniciación el proceso de difusión y explicación de las capacidades de las personas profesionales en Geografía.

- DEFENSA DE LA PROFESIÓN

Como inicio, cabe informar de la saturación del Área de Servicios Jurídicos del Colegio de Geógrafos en este año 2016, lo cual ha lastrado las posibilidades de denunciar irregularidades en convocatorias que pudieran presentar perjuicio a los intereses de la Geografía profesional.

En ese sentido, cuatro convocatorias fueron puestas en conocimiento de los Servicios Jurídicos del Colegio de Geógrafos en 2016. Una del Ayuntamiento de Juzbado (Salamanca), otra del Instituto Tecnológico Agrario de Castilla y León (ITACyL), otra de la Fundación de Universidades y Enseñanzas Superiores de Castilla y León (FUESCyL) y una última de la Universidad de Valladolid. La primera de ellas fue tramitada la alegación pero desestimada por la respuesta del propio Ayuntamiento de Juzbado, cuyos motivos indicaban que la presentación de denuncia no era viable, el resto no tuvieron recorrido al tener que hacer frente a otras denuncias con mayor posibilidad de modificación más afección a personas colegiadas. En este sentido, cabe resaltar que en los cuatro casos la inexistencia de personas colegiadas que estuvieran inmersas en los procesos de selección abiertos fue una de las claves para no proseguir con las reclamaciones.

Como otra actuación de importancia en la que la DT continúa introduciendo a la Geografía en los órganos de decisión y consulta, se puede informar de que en 2016, como estaba previsto, se consiguió que una persona representante de la DT del Colegio de Geógrafos figure como Vocal en el Consejo Autonómico de Medio Ambiente, Urbanismo y Ordenación del Territorio de la Consejería de Fomento y Medio Ambiente de la Junta de Castilla y León, órgano consultivo al que pertenecen otros 16 colegios profesionales. La vocalía tuvo su efectividad en este año, acudiendo Pilar Pérez, autorizada por la Junta de la Delegación Territorial, a la sesión del Consejo Autonómico de 2016. Durante los meses finales de año, se iniciaron las primeras convocatorias a Colegios Profesionales para las Comisiones Territoriales de Medio Ambiente y Urbanismo de cada provincia de Castilla y León.

Una vez contactado con los colegios profesionales de Economistas y Biólogos, con los que se mantiene relación a tenor de compartir representatividad en el Consejo Autonómico, se contactó también con las Delegaciones Territoriales pertinentes para informar del interés de la DT de participar en algunas de ellas y, en todo caso, de estar informada de los asuntos tratados y por tratar. Finalmente, después de analizar posibilidades de disponibilidad y contando con las Comisiones que abrían la puerta a la DT para participar, fue la Comisión Territorial de la Provincia de Segovia en la que la DT, por medio de Pilar Pérez, cuenta con representación directa. En el resto se mantiene la posibilidad e intención de que otros colegios afines envíen información sobre los asuntos tratados.

Finalmente, en el apartado de las competencias profesionales no se ha experimentado avance sobre la segunda fase del programa, en referencia a iniciar un proceso de apertura de titulaciones exigidas para impartir algunos Certificados de Profesionalidad, sobre todo para no sobrecargar los Servicios Jurídicos del Colegio de Geógrafos.

Sin embargo, en cuanto a la tercera fase y así como lo preveía el Programa de Actividades, se puso en marcha un nuevo servicio para las personas colegiadas, consistente en la emisión de un certificado en el que el Colegio de Geógrafos informa de las competencias que la persona solicitante presenta para un determinado puesto de trabajo, basándose en la información que se vierte del expediente académico. La utilidad de este documento se centra en los procesos de selección de candidaturas de empleo, en el que una entidad oficial como el Colegio de Geógrafos ayuda a entender a la entidad contratante qué competencias puede presentar una persona licenciada o graduada en Geografía, dado el desconocimiento sobre las tareas potenciales que se pueden desarrollar desde la disciplina.

- RESUMEN DE ACCIONES CUMPLIDAS

Como síntesis del año 2016 para la DT, se podría comentar que existían veinte líneas de trabajo previstas en el programa de actividades presentado a inicios de año. De las cuales, trece se pueden considerar como cumplidas, en su totalidad o en la mayoría de sus actuaciones. Aparte, una ha sido la actuación fuera de programa que se realizó sin estar prevista. En este esquema posterior es posible visualizar el reparto de líneas cumplidas, pospuestas e imprevistas.

LÍNEAS DE TRABAJO PREVISTAS EN EL PROGRAMA 2016 Y CUMPLIDAS

- Profesionalización de las tareas administrativas
- Creación de la Figura de Enlace Provincial
- Creación de un Grupo de Colaboración
- Olimpiada de Geografía Regional
- Olimpiada de Geografía Estatal
- Actividad de Formación Marca Personal
- Colaboración con GEOLID – Participación en Congreso Ibérico.
- Comunicación Externa
- Relaciones con otras entidades- Convenio con Universidad de León
- Listado de Peritos Geógrafos
- Competencias Profesionales- Certificado de Competencias Geográficas
- Consejo Autonómico de Medio Ambiente, Urbanismo y Ordenación del Territorio
- Comisiones Territoriales de Medio Ambiente y Urbanismo

LÍNEAS DE TRABAJO PREVISTAS EN EL PROGRAMA 2016 E INCUMPLIDAS, POSPUESTAS O SIN APLICACIÓN.

- Información al colegiado. Introducción de los mensajes periódicos y monográficos
- Colaboración con GEOLID – Actividad cofinanciada de profesionalización
- Actividad de Dinamización Colegial
- Relaciones con otras entidades- Colaboración con Universidad de Salamanca
- Relaciones con otras entidades- Confederación Hidrográfica del Duero
- Competencias Profesionales- Apertura Certificados de Profesionalidad
- Competencias Profesionales- Servicio de información sobre Certificados de Profesionalidad

LÍNEAS DE TRABAJO DESARROLLADAS Y NO CONTEMPLADAS EN EL PROGRAMA 2016

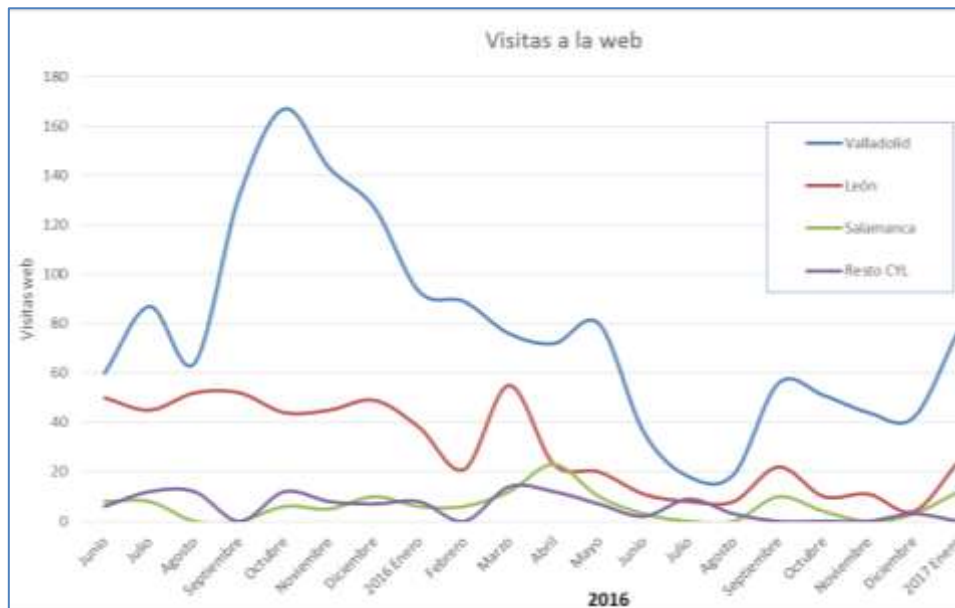
- Relaciones con otras entidades- Inicio de contacto con Agrupación Territorial Europea Duero-Douro

Gestión económica

- Cierre del año 2016

		Previsto	Neto	%
INGRESOS				
1	Cuotas de Colegiación		4144.5	100.00
	TOTAL INGRESOS	3957.5	4144.5	100.00
GASTOS				
1	Secretaría y Tesorería			
			62.19	
	Total Secretaría y Tesorería	162	62.19	1.98
2	Olimpiada Geográfica			
			98.04	
			450	
			138.23	
			444.8	
			18.69	
	Total Olimpiada Geográfica	1000	1149.8	36.58
3	Dietas, desplazamientos y representación			
			69.16	
	Total Dietas, desplazamientos y representación	350	69.16	2.20
4	Gastos de Personal			
	Total Gastos de Personal	1245.5	1687.2	53.68
5	Costes Bancarios			
	Total Costes Bancarios	50	42.8	1.36
6	Otros			
			100	
			31.99	
	Total Otros	1150	131.99	4.20
	TOTAL GASTOS		3143.1	100.00
	% Ejecucion del Presupuesto			75.84
	INGRESOS	3957.5	4144.5	
	GASTOS	3957.5	3143.1	
	BALANCE 2016	0	1001.4	

ESTADÍSTICAS DE LA WEB



WEB	Sesiones	Sesiones nuevas	Tiempo (minutos)	Valladolid	León	Salamanca	Resto CYL
Junio	248	171	0,6	60	50	8	6
Julio	315	184	1,5	87	45	8	12
Agosto	262	147	2,2	64	52	0	12
Septiembre	492	294	1,4	132	52	0	0
Octubre	455	238	2,0	167	44	6	12
Noviembre	365	157	2,0	143	45	5	8
Diciembre	358	193	1,6	127	49	10	7
2016 Enero	246	115	3,1	93	38	6	8
Febrero	239	158	1,4	89	21	6	0
Marzo	365	219	2,5	76	55	12	14
Abril	287	192	1,5	72	23	23	12
Mayo	265	183	1,5	80	20	10	7
Junio	137	95	1,2	36	11	3	2
Julio	140	97	1,3	18	8	0	9
Agosto	95	73	0,4	19	8	0	3
Septiembre	325	237	1,2	56	22	10	0
Octubre	159	114	1,0	51	10	4	0
Noviembre	150	102	1,5	44	11	0	0
Diciembre	109	69	1,2	42	4	3	3
2017 Enero	209	142	1,3	77	24	12	0

ESTADÍSTICAS DE TWITTER

	2016	973			
	2017	1215	Impresiones de Tweets	Visitas al perfil	Menciones
jun	472	104	2	25	
jul	2.361	140	9	36	
ago	841	37	4	16	
sept	1.250	131	4	35	
oct	1.162	113	5	27	
nov	3.022	117	6	28	
Dic	4.094	131	2	22	
Ene. 2016	3.152	256	7	28	
Feb	1.593	99	1	15	
Mar.	4307	384	17		
Abr.	6201	300	23		
May.	5774	116	2		
Jun.	2712	133	4		
Jul.	1338	68	1	4	
Ago.	2776	80	0	13	
Sep.	954	104	2	15	
Oct.	740	88	6	17	
Nov.	4975	155	6	24	
Dic.	874	139	4	17	
Ene. 2017	4667	222	4	26	





















Intereses

■ Sus seguidores ■ Usuarios Twitter

Nombre de interés	Comparación	Diferencia
Noticias de ciencia	73 % 13 %	60 % más
Política y eventos de actualidad	70 % 42 %	28 % más
Negocios y noticias	65 % 46 %	19 % más
Geografía	55 % 1 %	54 % más
Noticias de tecnología	55 % 21 %	34 % más
Noticias sobre películas e información general	53 % 45 %	8 % más
Tecnología	49 % 24 %	25 % más
Comedia (Películas y televisión)	49 % 68 %	19 % menos
Noticias sobre negocios e información general	44 % 30 %	14 % más
Documental	36 % 10 %	26 % más

Géneros televisivos

■ Sus seguidores ■ Usuarios Twitter

Nombre de género	Comparación	Diferencia
Deportes	61 %  67 % 	6 % menos
Entrevistas	40 %  22 % 	18 % más
Noticias	35 %  11 % 	24 % más
Drama	32 %  48 % 	16 % menos
Reality	23 %  29 % 	6 % menos
Interés especial y documental	17 %  14 % 	3 % más
Comedia	14 %  36 % 	22 % menos
Ciencia ficción	13 %  22 % 	9 % menos
Telenovela	9 %  3 % 	6 % más
Películas	9 %  26 % 	17 % menos

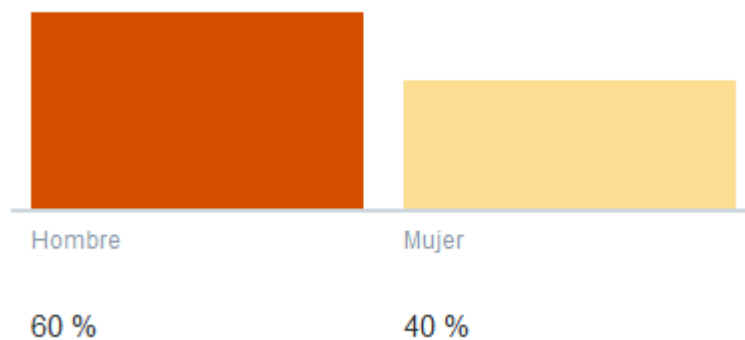
Edad

■ Sus seguidores ■ Usuarios Twitter

Categoría de edad	Comparación	Diferencia
de 13 a 17	2 % 15 %	13 % menos
de 18 a 24	11 % 41 %	30 % menos
de 25 a 34	59 % 24 %	35 % más
de 35 a 44	22 % 11 %	11 % más
de 45 a 54	4 % 7 %	3 % menos
de 55 a 64	1 % 1 %	Igual
mayor de 65	1 % 1 %	Igual

Se puede ver como nuestros seguidores están más interesados que el resto de Twitter en noticias, entrevistas, documentales y telenovelas entre sus géneros televisivos.

Género



ESTADÍSTICAS DE FACEBOOK

1162 Me gusta (+428 respecto a 31 de diciembre de 2015). 12 ya no me gusta.

994 de Alcance de Media (+391 respecto a 2015) – 27 Reacciones de Media (+9 respecto a 2015)

Fans - Mujeres- 42% Hombres- 58%

Personas Alcanzadas - Mujeres- 50% Hombres – 50%

Personas que han interactuado - Mujeres- 49% Hombres – 51%

Ciudad	Tus fans
Valladolid, Castilla y León	97
Madrid, Comunidad de Madrid	67
Lima, Departamento de Lima, Perú	54
Ciudad de México, México	32
León (España), Castilla y León	24
Salamanca, Castilla y León	23
Santiago de Chile, Región Metropolitana de Santiago, Chile	23
Tenerife, Canarias	20
Bogotá, Colombia	12
Valencia, Comunidad Valenciana	12